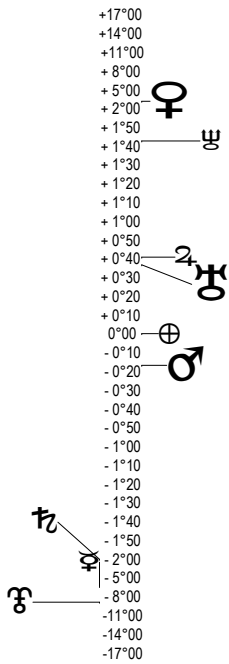
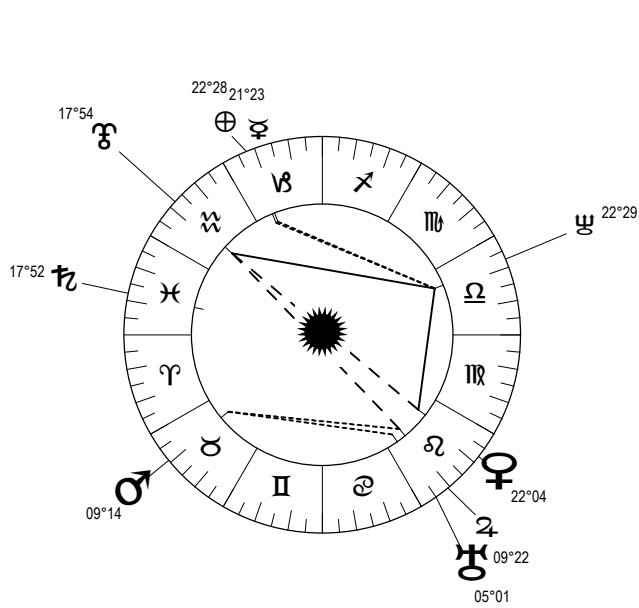


# prise de la Bastille - 14/07/1789 à 16h00m00 (GMT+00.09.16) Paris 48N52 - 002E19

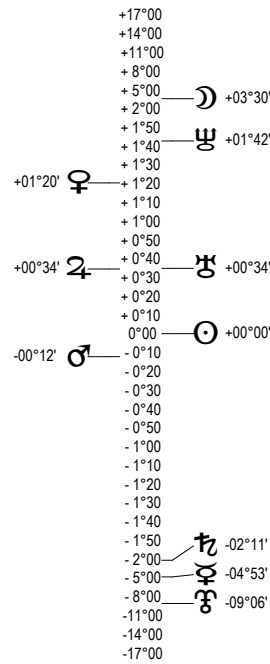
Latitudes héliocentriques



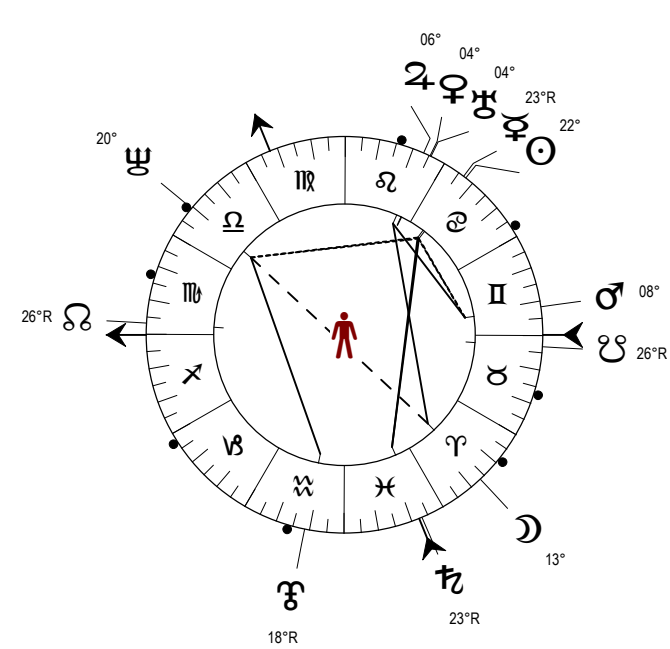
Sphère hélio-écliptique - Intégration



Latitudes géo-écliptiques



Sphère topo-géo-écliptique - Relation



Distances au Soleil en UA

☉	1.016	-
☽	0.443	-
☿	0.719	+
♁	1.458	+
♂	5.314	+
♃	9.621	-
♅	18.508	-
♁	30.307	+
♂	38.334	+

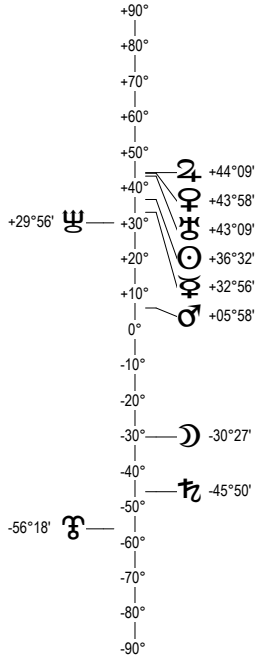
Maisons Placidus

I-VII	00×II 10
II-VIII	02♁♂50
III-IX	13♁♂244
IV-X	22♁♂17
V-XI	21♁♂19
VI-XII	12♁♂51

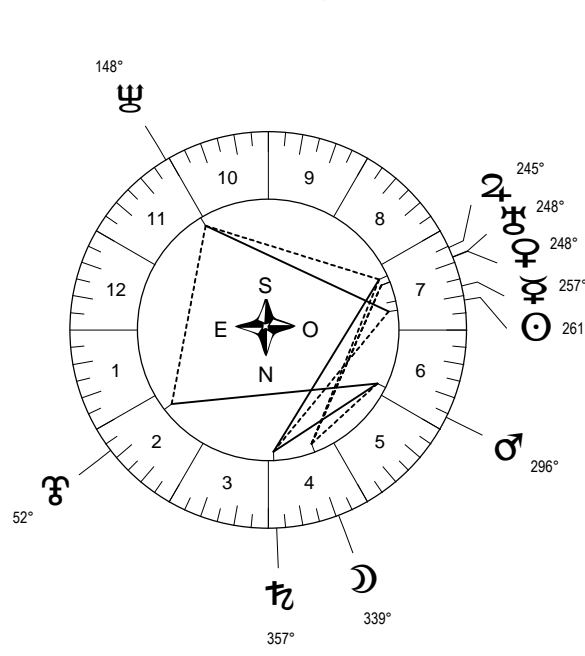
Rétrogradations

♁	du 01 07 89 au 14 11 89
♂	du 03 07 89 au 19 11 89
♃	du 19 05 89 au 30 10 89

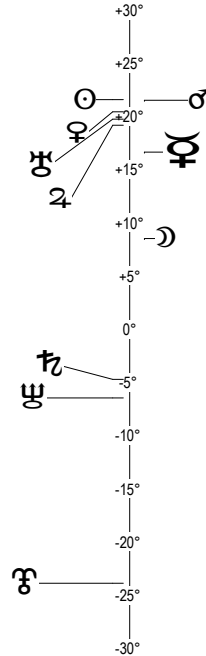
Hauteurs



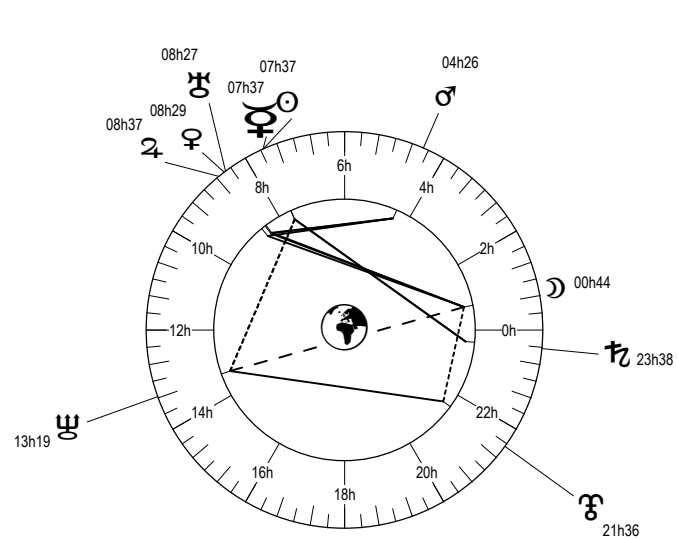
Sphère locale - Sujet



Déclinaisons



Sphère géo-équatoriale - Objet



Distances à la Terre en UA

☉	1.016	-
☽	401 420 km	-
☿	0.578	+<
♁	1.679	-
♂	2.003	-
♃	6.293	+
♅	9.082	-
♁	19.501	+
♂	30.323	+
♃	37.430	-

IG relatives

IG relatives	
Héliocentr.	Géocentr.
☉	1
☽	-1
♁	8
♂	77
♃	0
♅	1
♁	3
♂	54
♃	49
♅	37
♁	36