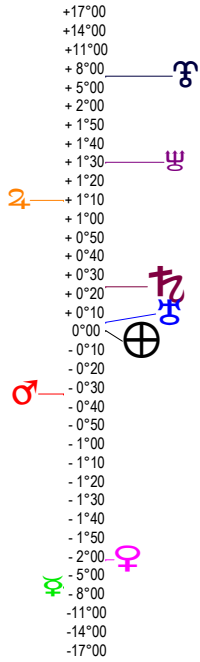



# 4e République - 30/10/1946 à 15h30M00 (GMT+1) Paris 48N52 - 002E19

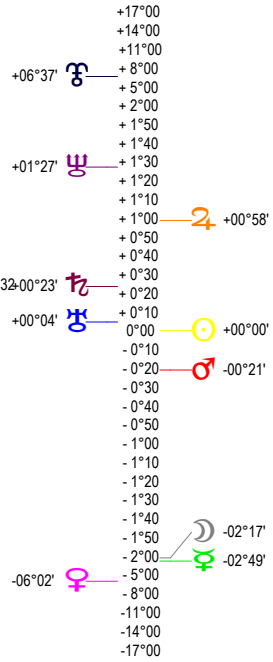
Latitudes héliocentriques



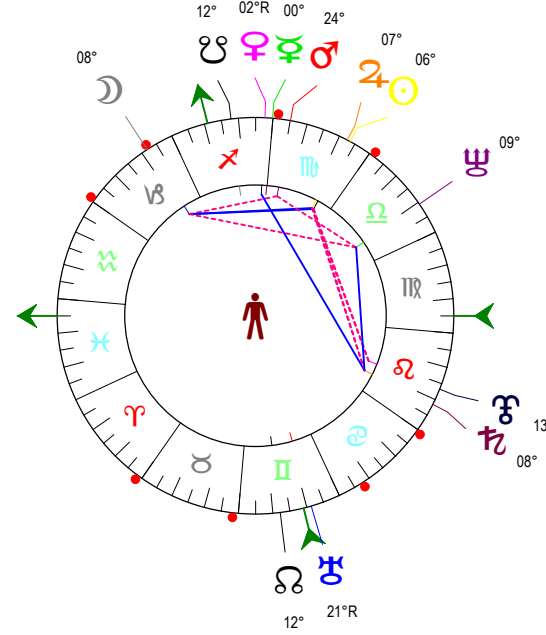
Sphère hélio-écliptique - Intégration



Latitudes géo-écliptiques



Sphère topo-géo-écliptique - Relation



Distances au Soleil en UA

♁	0.993	-
♂	0.418	-
♂	0.725	-
♂	1.506	-
♂	5.433	-
♂	9.089	+
♂	19.160	-
♂	30.284	+
♂	37.145	-

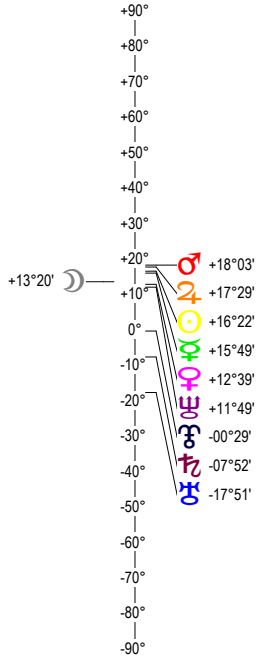
Maisons Placidus

I-VII	05♁♁01
II-VIII	28♁♁45
III-IX	28♁♁29
IV-X	19♁♁04
V-XI	07♁♁37
VI-XII	29♁♁14

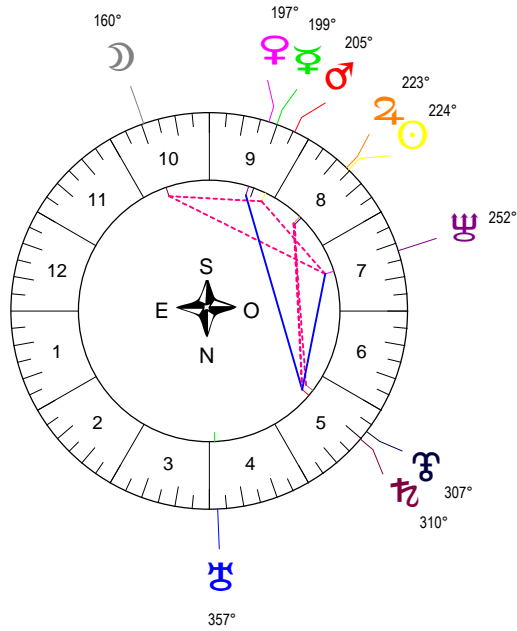
Rétrogradations

♁	du 28 10 46 au 08 12 46
♂	du 27 09 46 au 25 02 47

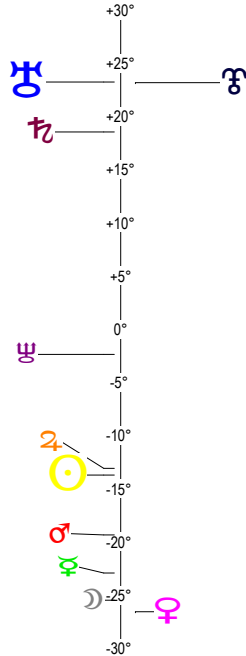
Hauteurs



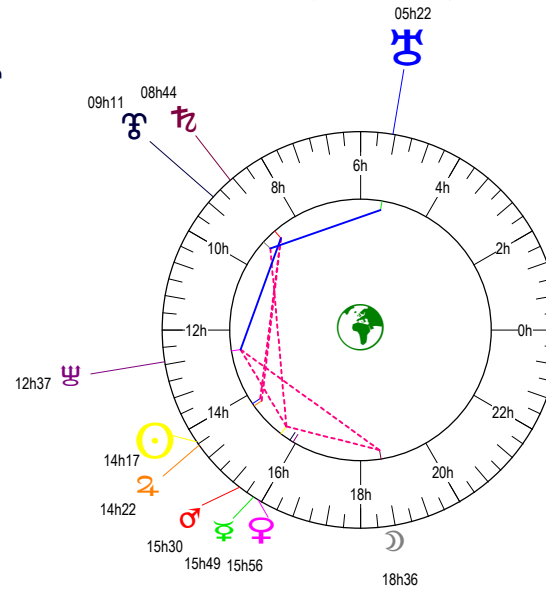
Sphère locale - Sujet



Déclinaisons



Sphère géo-équatoriale - Objet



Distances à la Terre en UA

♁	0.993	-
♂	404 777 km	-
♂	1.032	-
♂	0.315	-
♂	2.416	+
♂	6.425	+
♂	9.067	-
♂	18.443	-
♂	31.163	-
♂	37.248	-

IG relatives

IG relatives	
Héliocentr.	Géocentr.
♁	70
♂	70
♂	1
♂	15
♂	65
♂	0
♂	1
♂	55
♂	89
♂	8
♂	37